

## Mairie de Saint-Clair-du-Rhône

Place Charles de Gaulle

CS 10028

ST CLAIR DU RHONE

38556 ST MAURICE L'EXIL CEDEX

Tél : 04 74 56 43 15—Fax : 04 74 56 39 67

Site internet : [www.st-clair-du-rhone.fr](http://www.st-clair-du-rhone.fr)

## LES BONS RÉFLEXES



- ⇒ Ecoutez la radio et suivre les consignes de sécurité
- ⇒ Ne pas aller chercher ses enfants à l'école, les enseignants s'occupent d'eux
- ⇒ Ne pas téléphoner afin de libérer les lignes pour les services de secours

### Accident impliquant des matières dangereuses

- ⇒ Rejoindre le bâtiment le plus proche et se confiner (fermer portes et fenêtres, arrêter la ventilation)

### Numéros d'urgence

Pompiers : 18 ou 112

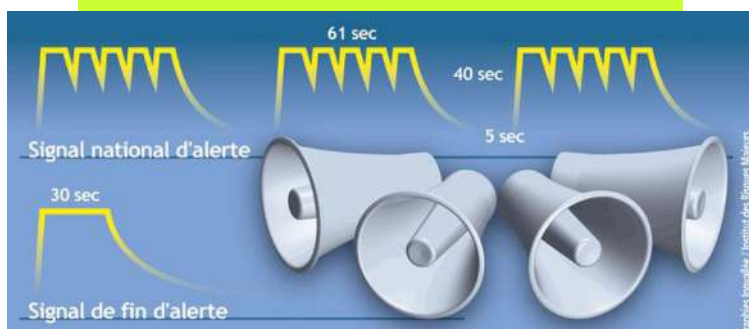
SAMU : 15 ou 112

Police : 17 ou 112

### Fréquences radio

France Inter : 99,8

France Bleu : 101,8



DOCUMENT A CONSERVER



## DICRIM

# Document d'Information Communal sur les Risques Majeurs

DOCUMENT  
A CONSERVER



Saint Clair du Rhône



Edition 2015

## Qu'est ce qu'un risque Majeur ?

Les risques Majeurs résultent d'évènements potentiellement dangereux se produisant dans une zone où les enjeux humains, économiques et environnementaux peuvent être atteints. Ils ont une très faible probabilité de survenir mais ils peuvent avoir des conséquences très graves.

Chacun doit être responsable de sa propre sécurité. Pour cela vous devez être informé et savoir comment réagir en cas d'alerte. Le DICRIM vous informe sur la nature des risques, les moyens d'alerte et la mise en sécurité de la population. Il vous indique également les consignes à appliquer (les bons réflexes) face à chaque évènement.

**Dans votre intérêt, il est indispensable d'en prendre connaissance et de le conserver précieusement.**

### Le mot du Maire

Cher(s) Saint-Clairois,

Même si les industriels doivent respecter des consignes de sécurité de plus en plus poussées, le risque zéro n'existe pas et nous devons ensemble, pour nos familles et nous même, anticiper les conséquences d'un accident naturel, industriel...

Ce document est à conserver et à relire... **au minimum une fois par an** avec vos proches, vos enfants. A vous d'en fixer la date.

Désigner aujourd'hui, dans chaque habitation, **une pièce de « confinement »** en l'équipant de quelques objets (voir page 11 : scotch, radio, eau...), rappeler et rappeler de nouveau **la signification des sirènes** à vos enfants font partie de la prévention.

Nous avons constitué ce guide à votre attention, merci de respecter les consignes en cas de crise afin de ne pas vous mettre en danger et gêner les secours.

Le Maire,

Olivier MERLIN

## Plan Communal de Sauvegarde

Pour faire face à tous ces évènements, la collectivité a mis en place le Plan Communal de Sauvegarde (P.C.S).

C'est un document opérationnel permettant à la commune de s'organiser en cas d'évènement majeur.

### LES MOYENS D'ALERTE A LA POPULATION :

- Le porte voix
- Un serveur téléphonique
- Des panneaux à messages variables



### PRÉVOIR UNE PIÈCE DE CONFINEMENT DANS VOTRE HABITATION

Mettre à l'abri les personnes dans un local « étanche » à l'air pendant le temps de passage du nuage toxique.

(ou jusqu'à l'évacuation sécurisée des personnes)

Maximum 2 heures

### Matériel à prévoir dans la pièce :





## Les autres risques

La commune de Saint Clair du Rhône est exposée à d'autres risques tels que : la pollution de l'eau, l'épidémie, l'incendie, le risque sismique (modéré de niveau 3)...

### LES BONNES RÉFLEXES en cas de pollution de l'eau :



Écoutez la radio  
France Bleu Isère  
FM 101.8



Ne buvez plus l'eau du robinet



Faites des réserves d'eau  
Économisez l'eau



### LES BONNES RÉFLEXES en cas d'épidémie :



Écoutez la radio  
France Bleu Isère  
FM 101.8



Restez confiné



Se laver les mains régulièrement

### LES BONNES RÉFLEXES en cas d'incendie de zone boisée :



Mettez-vous à l'abri dans le bâtiment le plus proche



Écoutez la radio  
France Bleu  
Isère :FM 101.8



Fermez les portes, les fenêtres et les volets



Coupez le gaz et l'électricité



Évitez tout déplacement, même en voiture

## SOMMAIRE

Le mot du Maire P2

### Les risques technologiques sur la commune

Le risque nucléaire P4  
Le risque industriel P5  
Transport de matières dangereuses P6

### Les risques naturels sur la commune

Le risque inondation P7  
Les risques météorologiques P8  
Le risque rupture de barrage P9  
Les autres risques P10

Le Plan Communal de Sauvegarde P11  
Les bons réflexes P12





## Le risque nucléaire

La commune de ST CLAIR DU RHONE est concernée par le risque nucléaire car elle est située à moins de 10 Kms de la centrale ST ALBAN/ST MAURICE.

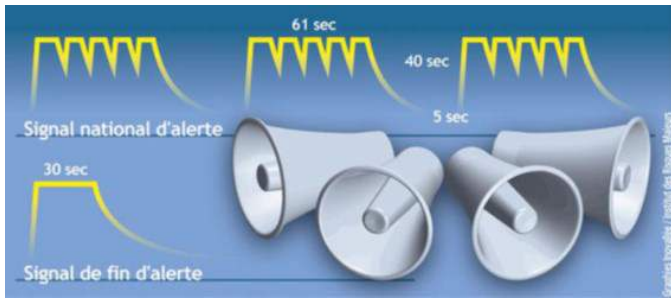
Le risque nucléaire provient de la survenance éventuel d'un accident, conduisant à un rejet d'éléments radioactifs à l'extérieur. Les conséquences pour l'individu dépendent des quantités d'éléments radioactifs absorbés et de la durée d'exposition.

Un plan préfectoral existe et sera déclenché en cas d'accident.

### Les pastilles d'iode :

Les comprimés d'iode doivent être pris exclusivement sur ordre des autorités. Cette consigne sera notamment diffusée par la radio (France Bleu Isère). Les pastilles d'iodes sont disponibles gratuitement chez votre pharmacien. Il est inutile de prendre une pastille en avance ou d'en prendre plusieurs.

Un essai de la sirène a lieu tous les 1er mercredis de chaque mois à 12h00 et dure environ une minute



## LES BONS RÉFLEXES



Enfermez-vous dans un bâtiment



N'allez pas chercher vos enfants à l'école, les enseignants s'en occupent



Ne téléphonez pas, libérez les lignes pour les secours



Ecoutez la radio France Bleu Isère : FM 101.8



Fermez les portes, les fenêtres et les volets



## Le risque rupture de barrage

La commune de Saint Clair du Rhône est située à l'aval de deux types d'ouvrages :

- **un grand barrage** : le barrage du Vouglans dans le Jura. En France les grands barrages font l'objet de règles strictes de construction et de surveillance. Le risque de rupture totale et imprévue est infime.
- **Des aménagements hydrauliques au fil de l'eau** : Le barrage de Reventin-Vaugris par exemple.



### Qu'est ce qu'un grand barrage?

Un grand barrage a une hauteur de digue égale ou supérieure à 20 mètres et une retenue d'eau d'une capacité supérieure à 15 millions de mètres cubes.

## LES BONS RÉFLEXES



Gagnez rapidement un point haut ou montez à l'étage



Ecoutez la radio France Bleu Isère : FM 101.8



Ne téléphonez pas, libérez les lignes pour les secours



Evitez tout déplacement, même en voiture



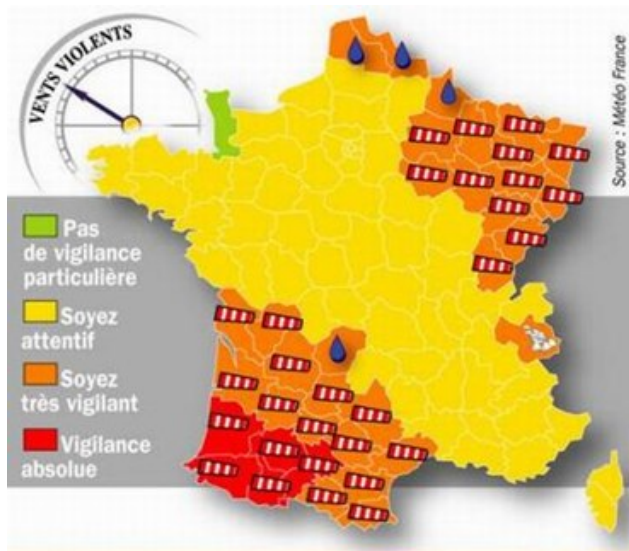
Coupez le gaz et l'électricité



## Les risques Météorologiques

La commune de Saint Clair du Rhône peut être concernée par tous les phénomènes météorologiques suivis par Météo France : Vents violents, orages, pluies intenses et inondations, chutes de neige et verglas, canicule,...

La vigilance météorologique permet de signaler si un danger menace un ou plusieurs départements dans les prochaines 24 heures.



En cas de vigilance **orange** ou **rouge** :

Un pictogramme précise sur la carte le type de phénomène prévu : vents violents, pluie-inondation, orages, neige/verglas, canicule...

La carte est accompagnée de bulletins de vigilance. Ils précisent l'évolution du phénomène, sa trajectoire, son intensité, ainsi que les conséquences possibles et les conseils de comportement à suivre.

### LES BONS RÉFLEXES



Mettez-vous à l'abri  
rentrez les objets  
susceptibles de s'en-  
voler



Evitez tout déplace-  
ment, même en voiture



Soyez vigilant, suivez  
les conseils donnés  
par Météo France et  
les pouvoirs publics



Ecoutez la radio  
France Bleu  
Isère : FM 101.8



Fermez les portes,  
les fenêtres et les  
volets



## Le risque industriel

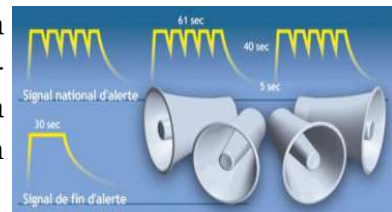
La commune de ST CLAIR DU RHONE est concernée par le risque industriel car des entreprises sont situées sur le territoire communal ou à proximité.

Un accident industriel majeur peut se produire sur un site industriel ou l'installation met en jeu des produits ou des procédés dangereux.

Il peut entraîner des conséquences immédiates « GRAVE » pour le personnel, les riverains, les biens et l'environnement (incendie, explosion, nuage toxique, pollution).

La plateforme chimique est classée en « SEVESO »

Un essai de la sirène a lieu tous les 1er mercredis de chaque mois à 12h00 et dure environ une minute.



### LES BONS RÉFLEXES



Enfermez-vous  
dans un bâtiment



N'allez pas chercher  
vos enfants à l'école,  
les enseignants s'en  
occupent



Ne téléphonez pas,  
libérez les lignes pour  
les secours



Ecoutez la radio  
France Bleu  
Isère : FM 101.8



Fermez les portes,  
les fenêtres et les  
volets



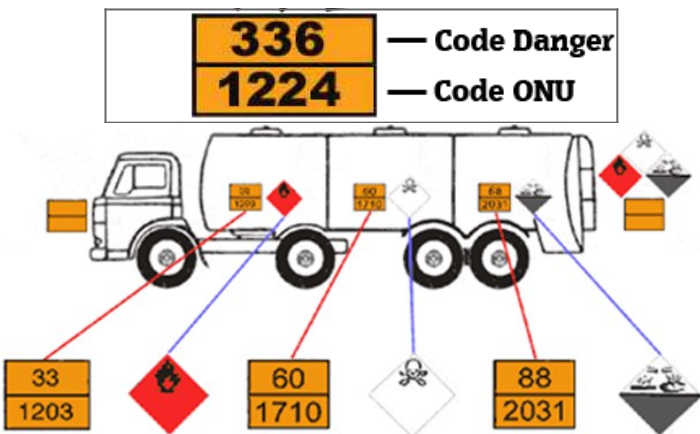
## Transport de matières dangereuses

Sur la commune, les matières dangereuses peuvent transiter par :

- La route
- La voie ferrée
- La voie d'eau ou canalisation

Matière dangereuse :

C'est une substance qui, par ses propriétés physiques ou chimiques et par les effets qu'elle produit, peut présenter un danger grave pour l'homme, les biens et/ou l'environnement. Exemple de matières dangereuses : essence, fioul, acide chlorhydrique



**Vous êtes témoin d'un accident :** Relevez les numéros indiqués sur la plaque orange, éloignez-vous le plus vite possible de l'accident, alertez les pompiers (18 ou 112), en précisant le lieu de l'accident et les numéros inscrits sur la plaque orange.

## LES BONS RÉFLEXES

	Enfermez-vous dans un bâtiment		N'allez pas chercher vos enfants à l'école, les enseignants s'en occupent
	Ne téléphonez pas, libérez les lignes pour les secours		Ecoutez la radio France Bleu Isère : FM 101.8
	Fermez les portes, les fenêtres et les volets		Ne pas fumer, et ne pas faire d'étincelles



## Le risque inondation

L'inondation fluviale est une submersion d'une zone habituellement hors d'eau.

Le Rhône en période de crue, peut induire des risques pour la commune de St Clair du Rhône. Il y a également des risques d'inondation au niveau du secteur de la Varèze et du Saluant.

**Les dégâts provoqués par les inondations peuvent être divers :**

Routes coupées, effondrements de chaussées, habitations inondées, ravinement, affouillement de terrains



**Une vigilance spécifique aux crues :** Les cartes qui permettent de visualiser les fleuves et les cours d'eau sous surveillance sont accessibles sur le site : [www.vigicrues.ecologie.gouv.fr](http://www.vigicrues.ecologie.gouv.fr)

**Les aléas liés au retrait-gonflement des sols argileux :**

[www.isere.gouv.fr/Politiques-publiques/Risques/Risques-naturels/Retrait-gonflement-des-sols-argileux/Cartes-communales](http://www.isere.gouv.fr/Politiques-publiques/Risques/Risques-naturels/Retrait-gonflement-des-sols-argileux/Cartes-communales)



## LES BONS RÉFLEXES

	Gagnez rapidement un point haut ou montez à l'étage		N'allez pas chercher vos enfants à l'école, les enseignants s'en occupent
	Ne téléphonez pas, libérez les lignes pour les secours		Ecoutez la radio France Bleu Isère : FM 101.8
	Coupez le gaz et l'électricité		Évitez tout déplacement, même en voiture